

DRAMMEN  
KOMMUNE

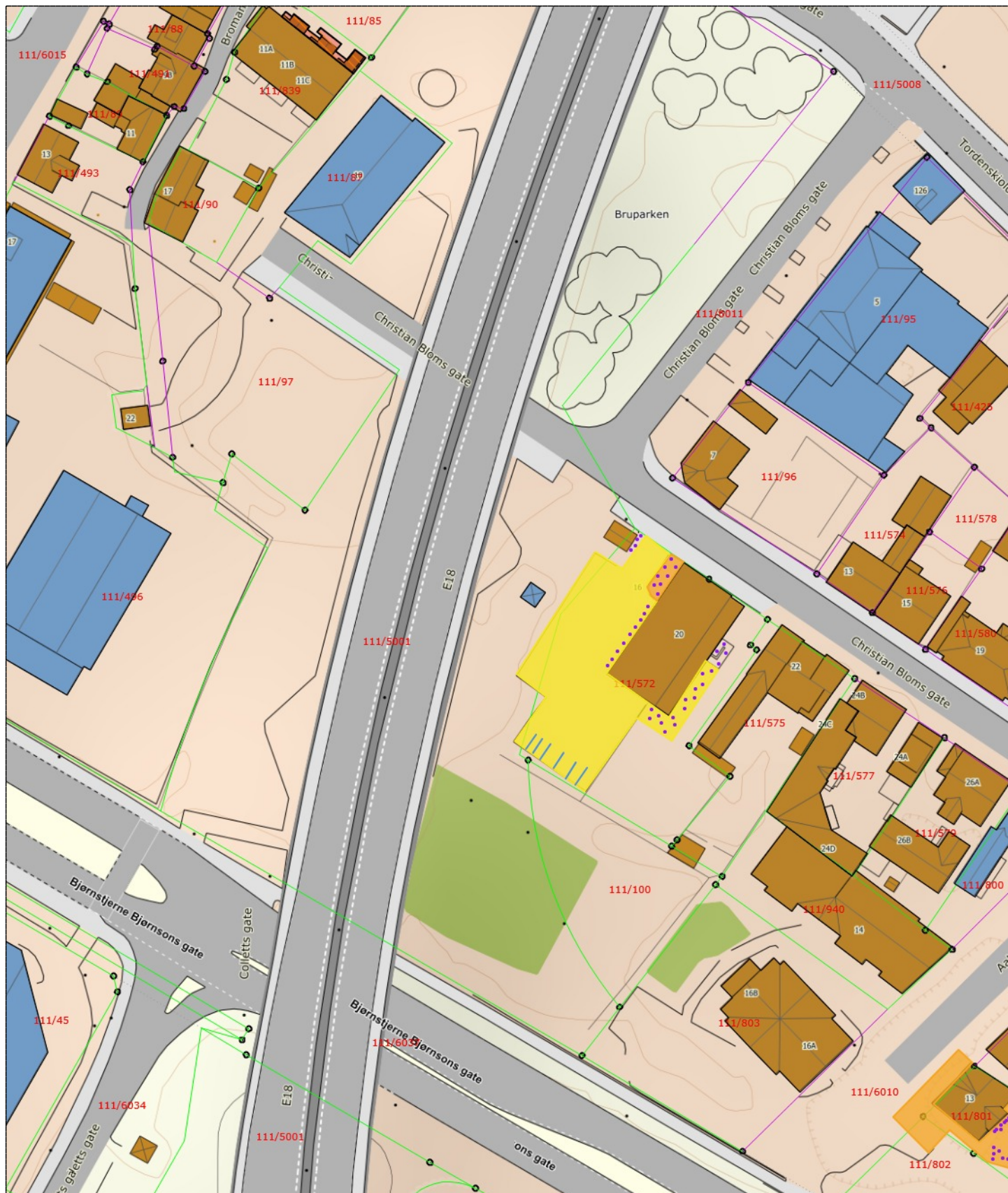
## Kartutsnitt



Austadgata 20/22,3034 Drammen  
Bolit



Målestokk: 1:1000  
Dato:10/4-2026  
Format A4





 <p>DRAMMEN KOMMUNE</p>	<h2>Kartutsnitt</h2>	
	<p>Christian Bloms gate 20, 3041 Drammen Bolig</p>	



Målestokk: 1:1000  
Dato:10/4-2026  
Format A4









 <p><b>DRAMMEN KOMMUNE</b></p>	<h2>Kartutsnitt</h2>	 <p>N</p>
	<p>Jens Grams Vei 1, 3038 Drammen Bolig</p>	

Målestokk: 1:1000  
Dato:10/4-2026  
Format A4









DRAMMEN  
KOMMUNE

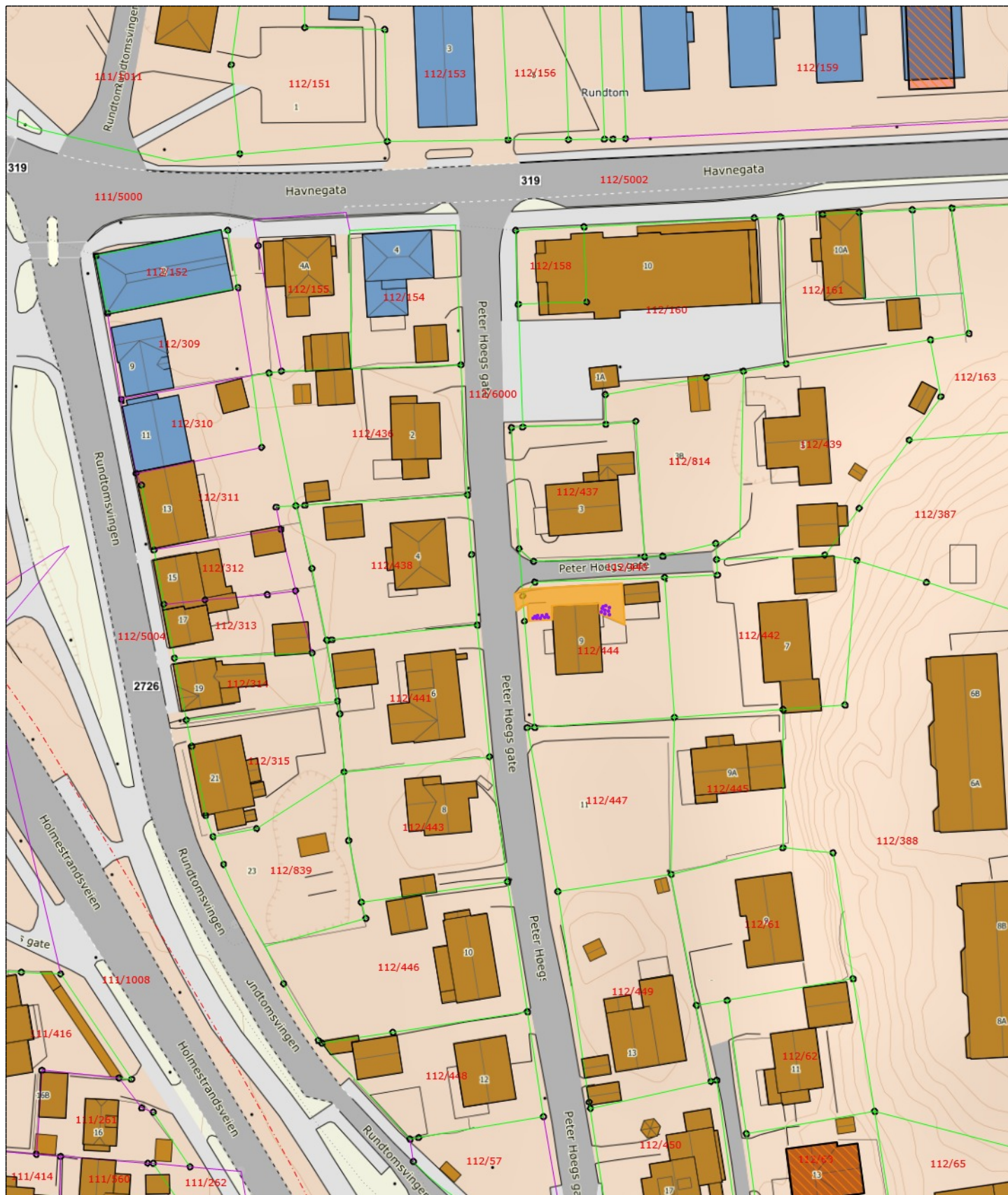
## Kartutsnitt

Marienlystgata 11 A-B, 3045 Drammen  
Bolit



Målestokk: 1:1000  
Dato:10/4-2026  
Format A4





DRAMMEN  
KOMMUNE

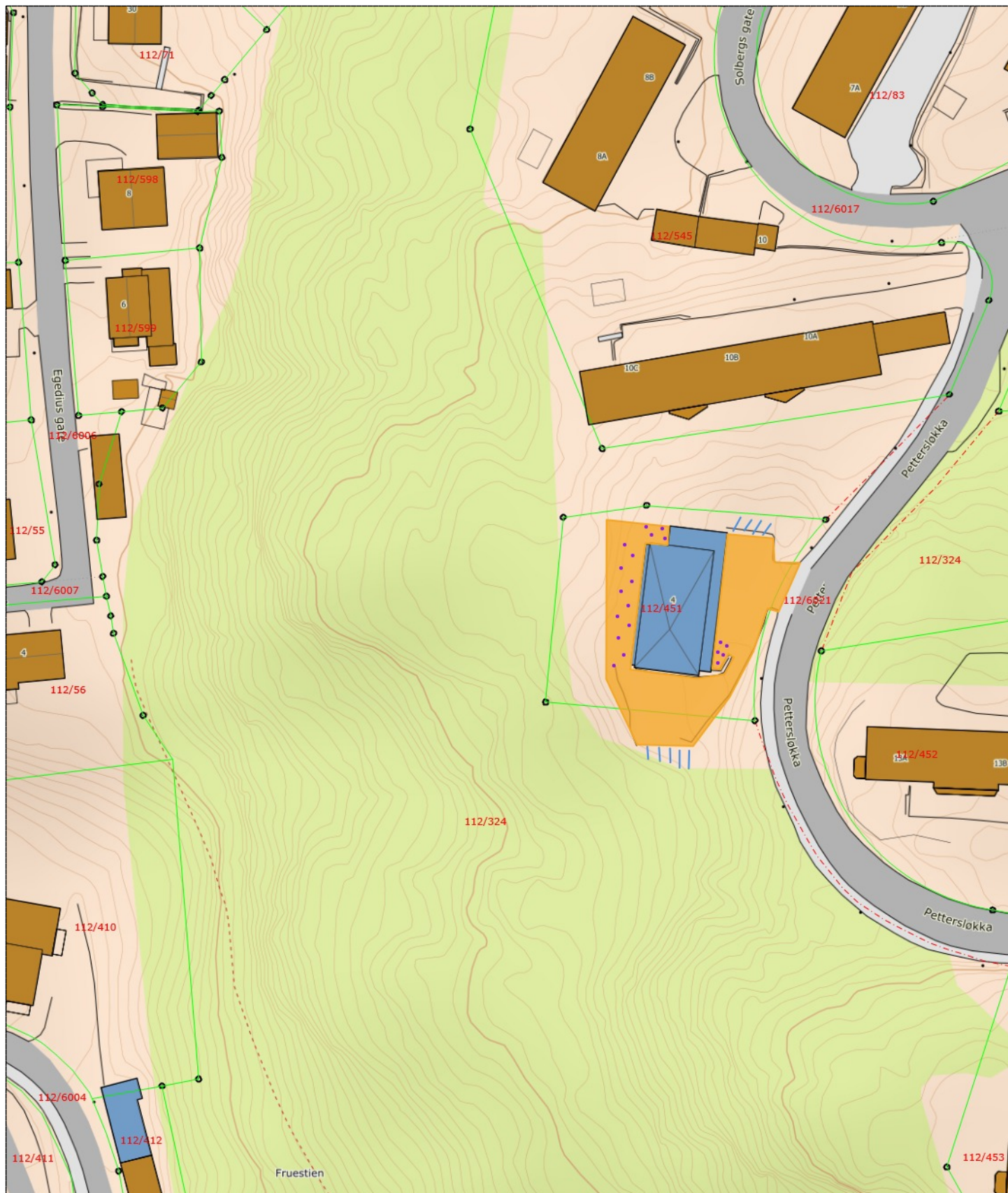
## Kartutsnitt



Peter Høegs gate 9, 3040 Drammen  
Bolit



Målestokk: 1:1000  
Dato:10/4-2026  
Format A4





 <p><b>DRAMMEN KOMMUNE</b></p>	<h2>Kartutsnitt</h2>	 <p>N</p>
	<p>Pettersløkka 4, 3040 Drammen Bolig</p>	

Målestokk: 1:1000  
Dato:10/4-2026  
Format A4





DRAMMEN  
KOMMUNE

## Kartutsnitt

Schwartz gate 20,3043 Drammen  
Bolig



Målestokk: 1:1000  
Dato:10/4-2026  
Format A4





DRAMMEN  
KOMMUNE

## Kartutsnitt



Sehesteds gate 8A,  
Bolg



Målestokk: 1:1000  
Dato:20/5-2026  
Format A4







 <p><b>DRAMMEN KOMMUNE</b></p>	<h2>Kartutsnitt</h2> <p>Stibolts gate 9 A-B, 3044 Drammen Bolg</p>	 <p>N</p> <p>Målestokk: 1:1000 Dato:10/4-2026 Format A4</p>
---	--	--

Det tas forbehold om evt. feil/mangler i kartgrunnlaget. I forbindelse med prosjektering/anleggsarbeid må aktuelle faginstans kontaktes.





 <p><b>DRAMMEN KOMMUNE</b></p>	<h2>Kartutsnitt</h2>	 <p>N</p>
	<p>Stibolts gate 13 A-B, 3044 Drammen Bolit</p>	

Målestokk: 1:1000  
Dato: 10/4-2026  
Format A4





DRAMMEN  
KOMMUNE

## Kartutsnitt

Stibolts gate 15 A-B, 3044 Drammen  
Bolit



Målestokk: 1:1000  
Dato:10/4-2026  
Format A4





DRAMMEN  
KOMMUNE

## Kartutsnitt



Tordenskioldsgate 32, 3044 Drammen  
Bolig



Målestokk: 1:1000  
Dato: 10/4-2026  
Format A4

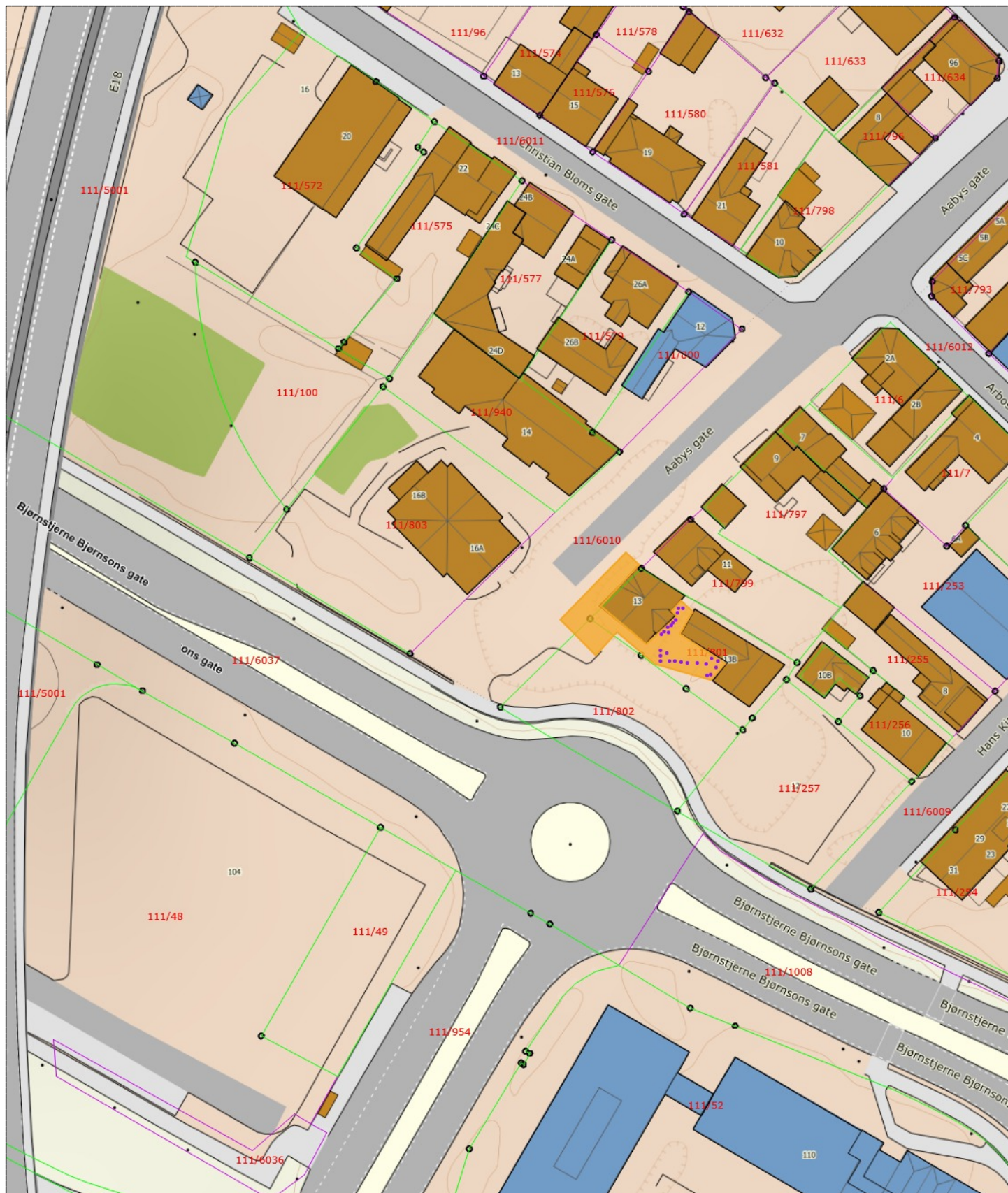






 <p><b>DRAMMEN KOMMUNE</b></p>	<h2>Kartutsnitt</h2>	 <p>N</p>
	<p>Treschow's gate 12 A-B, 3044 Drammen Bolg</p>	

Det tas forbehold om evt. feil/mangler i kartgrunnlaget. I forbindelse med prosjektering/anleggsarbeid må aktuelle faginstans kontaktes.





 <p>DRAMMEN KOMMUNE</p>	<h2>Kartutsnitt</h2>	
	<p>Aabys Gate 13 A-B, 3041 Drammen. Bolg</p>	

Målestokk: 1:1000  
Dato:10/4-2026  
Format A4